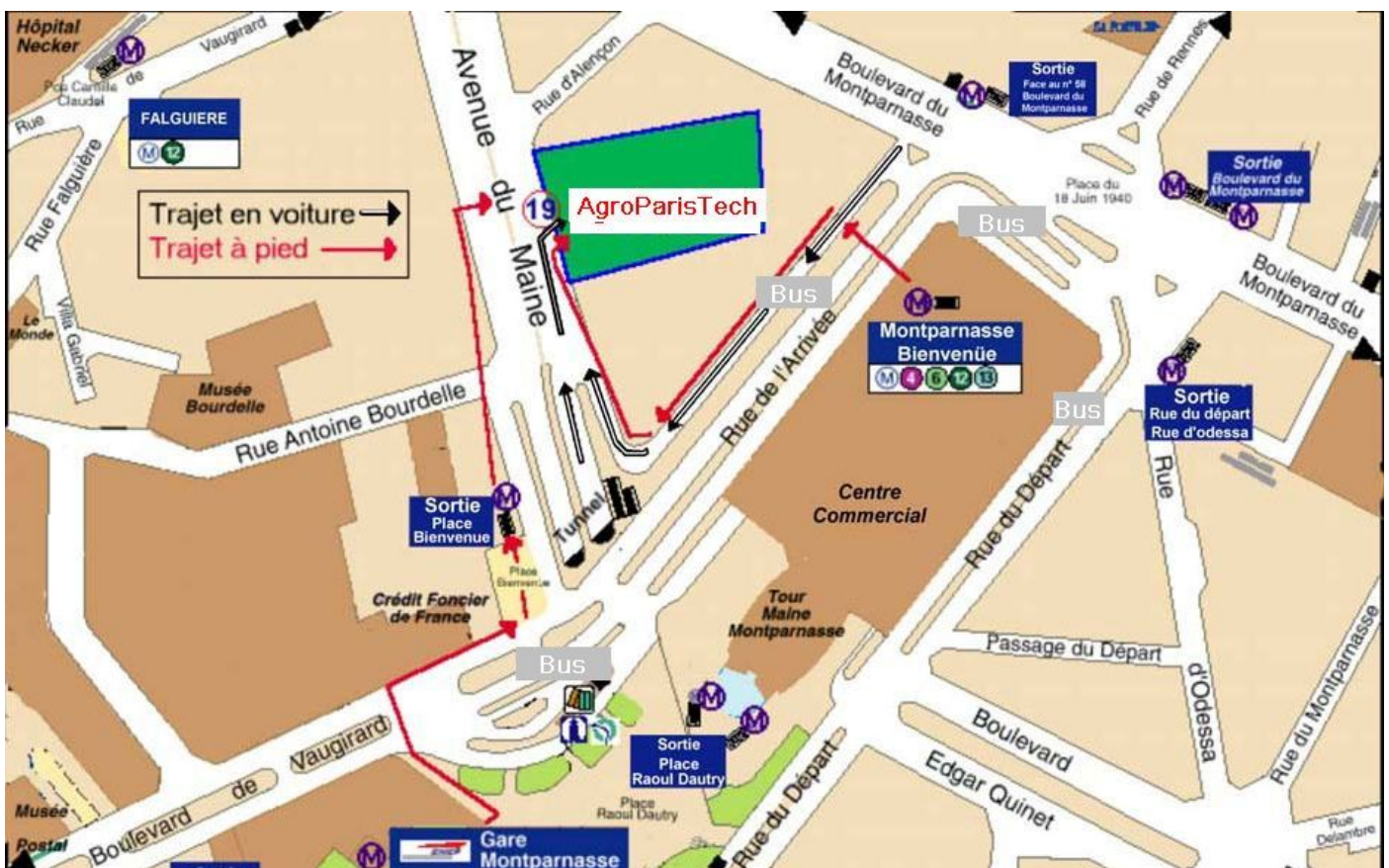


## Accès au centre AgroParisTech - Maine

Situé au 19 de l'avenue du Maine (Paris 15<sup>ème</sup>), il est proche de la gare Montparnasse et desservi par de nombreuses lignes de métro et de bus.

**M** Montparnasse-Bienvenue (lignes 4, 6, 12 et 13) : la sortie N°2 « Place Bienvenue » est la plus pratique

**BUS** 28, 58, 82, 89, 91, 92, 94, 95 et 96



**Les lignes de métro ou de bus à emprunter si vous arrivez par le train à :**

**La gare d'Austerlitz :**

**M** ligne 5, direction Place d'Italie => «Place d'Italie», puis ligne 6, direction Charles de Gaulle Etoile ou ligne 10, direction Boulogne-Billancourt => «Duroc» un peu plus de marche à pied mais un changement en moins.


**BUS** 91 => arrêt «Gare Montparnasse».


**La gare de Lyon :**

**M** ligne 14, direction Bibliothèque, changez à «Bercy» pour la ligne 6, direction Ch.-de G. Etoile.

**BUS** 91, => «Gare Montparnasse».


### La gare Saint-Lazare :

 ligne 12, direction Mairie d'Issy ou la ligne 13, direction Châtillon Montrouge.

 94 en direction Gare Montparnasse ou le 95 en direction de Porte de Vanves=> l'arrêt «Place du 18 juin 1940 »


### La gare de l'Est :

 ligne 4, direction Porte d'Orléans.

 48, direction Palais Royal-Musée du Louvre => l'arrêt «Palais royal-Comédie française», puis 95 en direction Porte de Vanves, =>arrêt «Place du 18 juin 1940».



### La gare du Nord :

 Ligne 4, direction Porte d'Orléans


 48, direction Palais Royal-Musée du Louvre =>l'arrêt «Palais royal-Comédie française», puis 95 en direction Porte de Vanves =>l'arrêt «Place du 18 juin 1940».

## Si vous arrivez à :



### Roissy Charles De Gaulle




 +  ligne B du RER, direction St Rémy les Chevreuse, changer à «Denfert-Rochereau» pour prendre la ligne 6, direction Charles De Gaulle Etoile ou la ligne 4, direction Porte de Clignancourt.


 **RoissyBus** +  navette RoissyBus (\*\*) =>la place de l'Opéra. Prenez le métro à «Opéra», ligne 3, direction Pont de Levallois-Bécon et changer à «St-Lazare» pour prendre ensuite la ligne 13.

 Vous pouvez aussi prendre les bus 350 et 351 ou les cars Air France (\*\*): tous vous déposent au centre de Paris.

### Orly

 +  La navette OrlyBus (\*\*) vous déposera à «Denfert-Rochereau», prenez ensuite la ligne 6 du métro, direction Charles De Gaulle Etoile ou la ligne 4, direction Porte de Clignancourt.

 +  +  Empruntez ORLYVAL (\*\*), descendez à «Antony» pour prendre la ligne B du RER, direction Paris ; changez à « Denfert-Rochereau » pour le métro de la ligne 6, direction Charles De Gaulle Etoile ou la ligne 4, direction Porte de Clignancourt.

 Vous pouvez aussi prendre les bus 183, 285 et 292 ou les cars Air France (\*\*): tous vous déposent au centre de Paris.

(\*\*) *Tarifification spéciale*